



МИНИСТЕРСТВО
ТРАНСПОРТА И ДОРОЖНОГО ХОЗЯЙСТВА
ВЛАДИМИРСКОЙ ОБЛАСТИ

Судогодское шоссе, д.5, г. Владимир, 600023
тел. (4922) 32-49-97, факс (4922) 32-40-71
e-mail: mintrans@avo.ru
www.mintrans.avo.ru

ОКПО 54630571, ОГРН 1033303406322
ИНН/КПП 3329026368/332901001

31.08.2023

№ МТДХ -4148-0611

на № _____ от _____

Министерство транспорта
Российской Федерации

ул. Рождественка, д. 1, стр. 1,
г. Москва, 109992

Во исполнение части 14 статьи 4 Федерального закона от 13.07.2015 № 220-ФЗ «Об организации регулярных перевозок пассажиров и багажа автомобильным транспортом и городским наземным электрическим транспортом в Российской Федерации и о внесении изменений в отдельные законодательные акты Российской Федерации» Министерство транспорта и дорожного хозяйства Владимирской области (далее – Министерство) повторно уведомляет о введении в действие приказа Министерства от 16.03.2023 № 6-н «Об установлении остановочных пунктов (в том числе расположенных на территориях автовокзалов или автостанций), которые разрешается использовать в качестве начальных остановочных пунктов и (или) конечных остановочных пунктов по межрегиональным маршрутам регулярных перевозок в зависимости от направления регулярных перевозок и путей подъезда к данным остановочным пунктам, остановочных пунктов по межрегиональным маршрутам регулярных перевозок, расположенных вне территорий автовокзалов или автостанций, порядок регистрации новых остановочных пунктов», с внесенными изменениями приказом от 28.08.2023 № 12-н «О внесении изменений в приказ Министерства транспорта и дорожного хозяйства Владимирской области от 16.03.2023 № 6-н».

Приложение: на 19 л. в 1 экз.

Министр

Н.В.Теняков



**МИНИСТЕРСТВО
ТРАНСПОРТА И ДОРОЖНОГО ХОЗЯЙСТВА
ВЛАДИМИРСКОЙ ОБЛАСТИ**

ПРИКАЗ

16.03.2023

№ 6-н

Об установлении остановочных пунктов (в том числе расположенных на территориях автовокзалов или автостанций), которые разрешается использовать в качестве начальных остановочных пунктов и (или) конечных остановочных пунктов по межрегиональным маршрутам регулярных перевозок в зависимости от направления регулярных перевозок и путей подъезда к данным остановочным пунктам, остановочных пунктов по межрегиональным маршрутам регулярных перевозок, расположенных вне территорий автовокзалов или автостанций, порядок регистрации новых остановочных пунктов

В соответствии с Федеральным законом от 13.07.2015 № 220-ФЗ «Об организации регулярных перевозок пассажиров и багажа автомобильным транспортом и городским наземным электрическим транспортом в Российской Федерации и о внесении изменений в отдельные законодательные акты Российской Федерации», Законом Владимирской области от 04.05.2018 №49-ОЗ «Об организации транспортного обслуживания населения на территории Владимирской области», постановлением Правительства Владимирской области от 10.02.2023 № 63 «Об утверждении Положения о Министерстве транспорта и дорожного хозяйства Владимирской области» п р и к а з ы в а ю :

1. Установить остановочные пункты в границах Владимирской области (в том числе расположенные на территориях автовокзалов или автостанций), которые разрешается использовать в качестве начальных остановочных пунктов и (или) конечных остановочных пунктов по межрегиональным маршрутам регулярных перевозок в зависимости от направления регулярных перевозок и путей подъезда к данным остановочным пунктам согласно приложению № 1 к настоящему приказу.

2. Установить остановочные пункты в границах Владимирской области по межрегиональным маршрутам регулярных перевозок, расположенные вне территорий автовокзалов или автостанций согласно приложению № 2 к настоящему приказу.

3. Утвердить порядок регистрации остановочных пунктов в границах Владимирской области по межрегиональным маршрутам регулярных перевозок согласно приложению № 3 к настоящему приказу.

4. Признать утратившими силу следующие нормативные правовые акты:

- постановление департамента транспорта и дорожного хозяйства администрации Владимирской области от 29.07.2018 № 9 «Об установлении остановочных пунктов (в том числе расположенных на территориях автовокзалов или автостанций), которые разрешается использовать в качестве начальных остановочных пунктов и (или) конечных остановочных пунктов по межрегиональным маршрутам регулярных перевозок в зависимости от направления регулярных перевозок и путей подъезда к данным остановочным пунктам, остановочных пунктов по межрегиональным маршрутам регулярных перевозок, расположенных вне территорий автовокзалов или автостанций»;

- постановление департамента транспорта и дорожного хозяйства администрации Владимирской области от 11.09.2019 № 7 «О внесении изменений в постановление департамента транспорта и дорожного хозяйства администрации Владимирской области от 26.07.2018 №9»;

- постановление Департамента транспорта и дорожного хозяйства Владимирской области от 30.11.2020 № 10 «О внесении изменений в постановление департамента транспорта и дорожного хозяйства администрации Владимирской области от 26.07.2018 №9»;

- постановление Департамента транспорта и дорожного хозяйства Владимирской области от 22.12.2021 № 20 «О внесении изменений в постановление департамента транспорта и дорожного хозяйства администрации Владимирской области от 26.07.2018 №9»;

- постановление Департамента транспорта и дорожного хозяйства Владимирской области от 11.04.2022 № 10 «О внесении изменений в постановление департамента транспорта и дорожного хозяйства администрации Владимирской области от 26.07.2018 №9»;

- постановление Департамента транспорта и дорожного хозяйства Владимирской области от 31.10.2022 № 29 «О внесении изменений в постановление департамента транспорта и дорожного хозяйства администрации Владимирской области от 26.07.2018 №9».

5. Контроль за исполнением настоящего приказа оставляю за собой.

6. Настоящий приказ вступает в силу со дня его подписания и подлежит официальному опубликованию.

Министр



Н.В. Теняков

Приложение № 1
к приказу Министерства
транспорта и дорожного хозяйства
от 16.03.2023 № 6-н


Остановочные пункты
подъезда к данным остановочным пунктам

в границах Владимирской области (в том числе расположенные на территориях автовокзалов или автостанций), которые разрешается использовать в качестве начальных остановочных пунктов и (или) конечных остановочных пунктов по межрегиональным маршрутам регулярных перевозок в зависимости от направления регулярных перевозок и путей


№ п/п	Наименование остановочного пункта	Место нахождения остановочного пункта	Направление регулярных перевозок	Путь подъезда транспортных средств к остановочному пункту
1	2	3	4	5
1	Автовокзал г. Владимир	г. Владимир, ул. Вокзальная, д. 1	со стороны Рязанской области со стороны Московской области	а/д «Владимир – Муром – Арзамас», город Владимир (Судогодское шоссе, ул. Муромская, Ерофеевский спуск, Лыбедская магистраль, ул. Вокзальная) прямое направление 1: а/д М-7 «Волга» «Москва – Владимир – Нижний Новгород – Казань – Уфа», город Владимир (Московское шоссе, проспект Ленина, ул. Студеная Гора, ул. Дворянская, ул. Б.Московская, ул. Карла Маркса, ул. Вокзальная); прямое направление 2: а/д М-7 «Волга» «Москва – Владимир – Нижний Новгород – Казань – Уфа», город Владимир (Московское шоссе, проспект Ленина, ул. Студеная Гора, ул. Держинского, Октябрьский проспект, Лыбедская магистраль, ул. Б.Нижегородская, ул. Вокзальная); обратное направление 1: город Владимир (ул. Вокзальная, ул. Б.Нижегородская, ул. Б.Московская, ул. Дворянская, ул. Студеная Гора, проспект Ленина, Московское шоссе), а/д М-7 «Москва – Владимир – Нижний Новгород – Казань – Уфа»



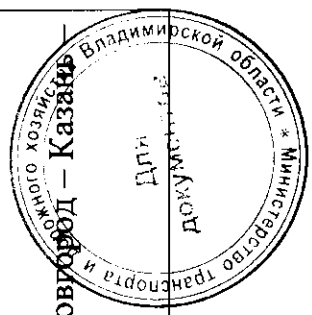
			<p><u>обратное направление</u> 2: город Владимир (ул. Вокзальная, ул. Б.Нижегородская, Лыбедская магистраль, Октябрьский проспект, ул. Дзержинского, ул. Студеная Гора, проспект Ленина, Московское шоссе), а/д М-7 «Волга» «Москва – Владимир – Нижний Новгород – Казань – Уфа»</p>
со стороны Ивановской области			<p><u>прямое направление:</u> а/д Р-132 «Золотое кольцо» «Ярославль – Кострома – Иваново – Владимир – Гусь-Хрустальный – Рязань – Михайлов – Тула – Калуга – Вязьма – Ржев – Тверь – Углич – Ярославль», город Владимир (Суздальский проспект, ул. Добросельская, ул. Б.Нижегородская, Лыбедская магистраль, ул. Б.Нижегородская, ул. Вокзальная);</p> <p><u>обратное направление:</u> город Владимир (ул. Вокзальная, ул. Б.Нижегородская, ул. Добросельская, Суздальский проспект), а/д Р-132 «Золотое кольцо» «Ярославль – Кострома – Иваново – Владимир – Гусь-Хрустальный – Рязань – Михайлов – Тула – Калуга – Вязьма – Ржев – Тверь – Углич – Ярославль»</p>
со стороны Ярославской области			<p><u>прямое направление:</u> а/д «Владимир-Юрьев-Польский-Переславль-Залесский», город Владимир (ул. Горького, ул. Мира, ул. Усти-на-Лабе, Лыбедская магистраль, ул. Б.Нижегородская, ул. Вокзальная)</p> <p><u>обратное направление:</u> город Владимир (ул. Вокзальная, ул. Б.Нижегородская, ул. Усти-на-Лабе, ул. Мира, ул. Горького), а/д «Владимир-Юрьев-Польский-Переславль-Залесский»</p>
со стороны Нижегородской области			<p><u>прямое направление:</u> а/д М-7 «Волга» «Москва – Владимир – Нижний Новгород – Казань – Уфа», город Владимир (ул. Добросельская, ул. Б.Нижегородская, Лыбедская магистраль, ул. Б.Нижегородская, ул. Вокзальная)</p> <p><u>обратное направление:</u> город Владимир (ул. Вокзальная, ул. Б.Нижегородская, ул. Добросельская), а/д М-7 «Волга» «Москва – Владимир – Нижний Новгород – Казань – Уфа»</p>



2	<p>Остановочный пункт г. Гусь-Хрустальный</p>	<p>г. Гусь-Хрустальный, ул. Вокзальная, д. 2а</p>	<p>со стороны г. Владимир</p>	<p>а/д Р-132 «Золотое кольцо» «Ярославль – Кострома – Иваново – Владимир – Гусь-Хрустальный – Рязань – Михайлов – Тула – Калуга – Вязьма – Ржев – Тверь – Углич – Ярославль», а/д «Подъезд к г. Гусь-Хрустальному №1», город Гусь-Хрустальный (ул. Интернациональная, ул. Калинина, ул. Вокзальная)</p>
3	<p>Остановочный пункт г. Ковров</p>	<p>г. Ковров, ул. Октябрьская, д. 10</p>	<p>со стороны г. Владимир, Нижегородской области</p>	<p>а/д Р-132 «Золотое кольцо» «Ярославль – Кострома – Иваново – Владимир – Гусь-Хрустальный – Рязань – Михайлов – Тула – Калуга – Вязьма – Ржев – Тверь – Углич – Ярославль», а/д «Подъезд к г. Гусь-Хрустальному №2», город Гусь-Хрустальный (ул. Курловская, ул. Славнова, проспект 50 Лет Советской Власти, пер. Стекольщиков, ул. Добролюбова, ул. Чапаева, ул. Вокзальная)</p>
4	<p>Автовокзал г. Муром</p>	<p>г. Муром, ул. Московская, д. 94</p>	<p>со стороны г. Владимир</p>	<p>а/д «Сенинские Дворики - Ковров - Шуя – Кинешма», город Ковров (ул. Комсомольская, проспект Ленина, ул. Октябрьская)</p> <p>а/д «Сенинские Дворики - Ковров - Шуя – Кинешма», город Ковров (Ивановское шоссе, ул. Федорова, ул. Абельмана, ул. Октябрьская)</p> <p>а/д «Владимир – Муром – Арзамас», город Муром (Владимирское шоссе, ул.Московская)</p> <p>а/д «Муром – «Волга», город Муром (ул.Войкова, ул.Московская)</p>
			<p>со стороны Нижегородской области</p> <p>со стороны Рязанской области</p>	<p>а/д «Касимов - Муром - Нижний Новгород», город Муром (Меленковское шоссе, Радиозаводское шоссе, ул. Московская)</p>



5	Автостанция «ИП Романов М.Н.»	г. Александров, ул. Вокзальная, д. 7, стр. 1	со стороны Московской области, Ярославской области	а/д «Колокша - Кольчугино - Александров - Верхние Дворики», город Александров (Красный переулок, ул. Октябрьская, ул. Вокзальная)
			со стороны г.Кольчугино	а/д «Колокша - Кольчугино - Александров - Верхние Дворики», город Александров (ул. Кольчугинская, ул. Советская, ул. Ленина, ул. Октябрьская, ул. Вокзальная)
			со стороны г.Киржач	а/д «Киржач - Александров», город Александров (ул. Гагарина, ул. 1-я Лесная, ул.Институтская, ул. Перфильева, ул. Октябрьская, ул. Вокзальная)
6	п. Искра	а/д «Москва- Ярославль» - Ратково, 5км+355м (справа)	-	а/д «Москва-Ярославль» - Ратково, 5 км
7	п. Красное Пламя	п. Красное Пламя, ул. Центральная, д.5	все направления	а/д «Москва-Ярославль» - Рупусово
8	д. Жуклино (кольцевая)	а/д «Бетонка- подъезд №20144» 3км+890м (справа)	-	а/д «Бетонка-подъезд №20144», 3км
9	Вязниковская автостанция	г. Вязники, ул. Ленина, д.55	все направления	а/д М-7 «Волга» «Москва – Владимир – Нижний Новгород – Казань – Уфа», город Вязники (ул.Удобная, ул. Ленина)




10	Остановочный пункт г. Собинка	г. Собинка, ул. Садовая, д. 9а	все направления	а/д М-7 «Волга» «Москва – Владимир – Нижний Новгород – Казань – Уфа», а/д «Собинка – Лакинск – Ставрово», город Собинка (ул. Димитрова, ул. Базарная, ул. Садовая)
11	Автостанция г. Камешково	г. Камешково, ул. Карла Либкнехта, д. 33	со стороны г. Владимир	а/д «Хохлово - Камешково – Ручей», город Камешково (ул.Коруновой, ул.Карла Либкнехта)
			со стороны г.Ковров	а/д «Хохлово - Камешково – Ручей», город Камешково (ул. Дорожная, ул. Коруновой, ул. Карла Либкнехта)
12	Автостанция г. Киржач	г. Киржач, вокзал Киржач	со стороны Московской области	а/д «Камешково – Ляховицы – Суздаль», город Камешково (ул. Свердлова, ул. Дорофеичева, ул. Карла Либкнехта)
			со стороны г.Александров	а/д «Дубки – Киржач», город Киржач (ул.Привокзальная)
				<p><u>прямое направление:</u> а/д «Киржач - Александров», город Киржач (ул.Павловского, ул.Магистральная, ул.Станционная, ул.Лесная, ул.Б.Московская, ул.Привокзальная);</p> <p><u>обратное направление:</u> город Киржач (ул. Привокзальная, ул. Б.Московская, ул. Лесная, ул. Набережная, ул. Станционная, ул. Магистральная, ул. Павловского), а/д «Киржач - Александров»</p>
			со стороны г.Кольчугино	а/д «Кольчугино – Киржач», город Киржач (ул. Ленинградская, ул. Пугачева, ул. Гагарина, ул. Б.Московская, ул. Привокзальная)
			со стороны г.Покров	а/д «Покров – Новоселово – Киржач», город Киржач (ул. Ленинградская, ул. Юмагова, ул. Колхозная, ул. Ленинградская, ул. Пугачева, ул. Гагарина, ул. Б.Московская, ул. Привокзальная)



13	28-й км	а/д А-108 «Московское большое кольцо», 152км+761м (справа), 152км+730м (слева)	-	а/д А-108 «Московское большое кольцо», Дмитров - Сергиев Посад - Орехово-Зуево, Воскресенск – Михнево – Балабаново – Руза – Клин - Дмитров
14	Остановочный пункт г.Кольчугино	г. Кольчугино, ул.Вокзальная, д. 22а	со стороны г.Александров	а/д «Колокша - Кольчугино - Александров - Верхние Дворики», а/д «Подъезд к г. Кольчугино», город Кольчугино (ул. Мира, ул.Победы, ул.Зернова, ул. 3-го Интернационала, ул. ул.Вокзальная)
			со стороны г.Владимир	а/д «Колокша - Кольчугино - Александров - Верхние Дворики», город Кольчугино (ул. Луговая, ул.Вокзальная)
			со стороны г.Киржач	а/д «Кольчугино – Киржач», город Кольчугино (ул. Гагарина, пл. Ленина, ул. 3-го Интернационала, ул. Вокзальная)
			со стороны г.Юрьев-Польский	а/д «Юрьев-Польский - Кольчугино», город Кольчугино (ул. Чкалова, ул. Победы, ул. Зернова, ул. 3-го Интернационала, ул.Вокзальная)
			со стороны Нижегородской области, Рязанской области	а/д «Касимов - Муром - Нижний Новгород», а/д подъезд к г.Меленки №2, город Меленки (ул.Гагарина, ул. 1 Мая, ул.Розы Люксембург, ул.Коммунистическая)
15	Автостанция г. Меленки	г. Меленки, ул. Коммунистическая, д.54а	со стороны г.Владимир	<u>прямое направление:</u> а/д «Драчево – Бутылицы – Меленки», город Меленки (ул.Свердлова, ул.Красина, ул. 1 Мая, ул.Комсомольская, ул.Коммунистическая) <u>обратное направление:</u> город Меленки (ул.Коммунистическая) ул.Розы Люксембург, ул. 1 Мая, ул.Красина, ул.Свердлова, а/д «Драчево – Бутылицы – Меленки»



16	Автостанция п. Красная Горбатка	п. Красная Горбатка, ул. Пролетарская, д. 20	со стороны г. Владимир, г. Муром	а/д «Мальшево - Красная Горбатка», поселок Красная Горбатка (ул. Пролетарская)
17	Автостанция г. Собинка «ИП Жаворонкова Я.С.»	г. Собинка, ул. Садовая, д. 9а	все направления	а/д «Красная Горбатка - Колпино - Новый Быт - Ильинское», поселок Красная Горбатка (ул. Ковровская, ул. Шмелькова, ул. Коммунальная, ул. Шоссейная, ул. Кирова, ул. Свободы, ул. Станко, ул. Красноармейская, ул. Пролетарская)
18	Остановочный пункт п. Ставрово	п. Ставрово, ул. Октябрьская, д. 60	все направления	а/д М-7 «Волга» «Москва - Владимир - Нижний Новгород - Казань - Уфа», а/д «Собинка - Лакинск - Ставрово», город Собинка (ул. Димитрова, ул. Базарная, ул. Садовая)
19	Автостанция г. Судогда	г. Судогда, Муромское шоссе, д. 6	со стороны г. Владимир	а/д «Колокша - Кольчугино - Александров - Верхние Дворики», поселок Ставрово (ул. Октябрьская)
20	Суздальская автостанция	г. Суздаль, ул. Васильевская, д. 44	со стороны г. Владимир, г. Иваново	а/д «Владимир - Муром - Арзамас», а/д «Подъезд к г. Судогде №1», город Судогда (ул. Ошмарина, ул. Ленина, Муромское шоссе) а/д «Владимир - Муром - Арзамас», а/д «Подъезд к г. Судогде №2», город Судогда (ул. Чапаева, Муромское шоссе) а/д Р-132 «Золотое кольцо» «Ярославль - Кострома - Иваново - Владимир - Гусь-Хрустальный - Рязань - Михайлов - Тула - Калуга - Вязьма - Ржев - Тверь - Углич - Ярославль», город Суздаль (ул. Васильевская)
21	Автостанция г. Юрьев- Польский	г. Юрьев- Польский, ул. Вокзальная,	со стороны г. Гаврилов Посад	а/д «Суздаль - Гаврилов Посад», город Суздаль (ул. Профсоюзная, ул. Гагарина, ул. Ленина, ул. Васильевская)



а/д «Юрьев-Польский - Кольчугино», город Юрьев-Польский
(ул. Свободы, Вокзальный переулок, ул. Железнодорожная)

			ул. Вокзальная)
	д. 40	со стороны Ярославской области	а/д «Владимир-Юрьев-Польский-Переславль-Залесский», город Юрьев-Польский (ул. 1 Мая, ул. Школьная, ул. Свободы, ул. Заводская, ул. Вокзальная)
		со стороны г. Владимир	а/д «Владимир-Юрьев-Польский-Переславль-Залесский», город Юрьев-Польский (ул. Владимирская, переулок Богомолова, ул. Вокзальная)
		со стороны Московской области	а/д «Дубки – Киржач», город Киржач (ул. Б.Московская, ул. Привокзальная)
22	Автостанция г. Киржач ул. Привокзальная, д. 14	со стороны г. Александров	<u>прямое направление:</u> а/д «Киржач - Александров», город Киржач (ул.Павловского, ул.Магистральная, ул.Станционная, ул.Лесная, ул.Б.Московская, ул.Привокзальная); <u>обратное направление:</u> город Киржач (ул.Привокзальная, ул.Б.Московская, ул.Лесная, ул.Набережная, ул.Станционная, ул.Магистральная, ул.Павловского), а/д «Киржач - Александров»
		со стороны г.Кольчугино	а/д «Кольчугино – Киржач», город Киржач (ул.Ленинградская, ул. Пугачева, ул. Гагарина, ул.Б.Московская, ул.Привокзальная)
		со стороны г.Покров	а/д «Покров – Новоселово – Киржач», город Киржач (ул.Звёздная, ул.Юматова, ул.Колхозная, ул.Ленинградская, ул. Пугачева, ул. Гагарина, ул.Б.Московская, ул.Привокзальная)
23	Автостанция г. Киржач ул. Привокзальная, д. 34В	со стороны Московской области	а/д «Дубки – Киржач», город Киржач (ул. Б.Московская, ул. Привокзальная)
		со стороны г.Александров	<u>прямое направление:</u> а/д «Киржач - Александров», город Киржач (ул. Павловского, ул. Магистральная, ул. Станционная, ул. Лесная,



			ул. Б.Московская, ул. Привокзальная); обратное направление: город Киржач (ул. Привокзальная, ул. Б.Московская, ул. Лесная, ул. Набережная, ул. Станционная, ул. Магистральная, ул. Павловского), а/д «Киржач - Александров»
		со стороны г.Кольчугино	а/д «Кольчугино – Киржач», город Киржач (ул.Ленинградская, ул. Пугачева, ул. Гагарина, ул. Б.Московская, ул. Привокзальная)
		со стороны г.Покров	а/д «Покров – Новоселово – Киржач», город Киржач (ул. Звёздная, ул. Юматова, ул. Колхозная, ул. Ленинградская, ул. Пугачева, ул. Гагарина, ул. Б.Московская, ул. Привокзальная)
24	Остановочный пункт г. Гороховец	г. Гороховец, ул. Гагарина, д. 30	а/д М-7 «Волга» «Москва – Владимир – Нижний Новгород – Казань – Уфа», город Гороховец (ул. Московская, ул. Гагарина)
25	АС «Автостанция»	г. Юрьев-Польский, пл. Советская, д. 2	а/д «Владимир-Юрьев-Польский-Переславль-Залесский», город Юрьев-Польский (ул. Владимирская, пл. Советская) а/д «Юрьев-Польский - Кольчугино», город Юрьев-Польский (ул. Свободы, ул. Заводская, ул. Вокзальная, пер. Богомолова, ул. Владимирская, пл. Советская) а/д «Владимир-Юрьев-Польский-Переславль-Залесский», город Юрьев-Польский (ул. 1 Мая, ул. Школьная, ул. Краснооктябрьская, ул. Владимирская, пл. Советская)




Приложение № 2
к приказу Министерства
транспорта и дорожного хозяйства
от 16.03.2023 № 6-н

Остановочные пункты
в границах Владимирской области по межрегиональным маршрутам регулярных перевозок, расположенные вне территорий автовокзалов или автостанций

№ п/п	Наименование остановочного пункта	Место нахождения остановочного пункта
1	2	3
1	17-й км	а/д А-108 «Московское большое кольцо», 163км+744м (справа)
2	26-й км	а/д А-108 «Московское большое кольцо», 154км+253м (справа), 154км+198м (слева)
3	28-й км	а/д А-108 «Московское большое кольцо», 152км+761м (справа), 152км+730м (слева)
4	с. Андреевское	с. Андреевское. а/д «Колокша – Кольчугино – Александров – Верхние Дворики», 87км+205м (справа)
5	с. Борисоглеб	с. Борисоглеб. а/д «Муром – Волга», 16км+063м (слева)
6	с. Бутылицы	с. Бутылицы. а/д «Драчево – Бутылицы – Меленки», 24км+591м (слева)
7	п. Великодворский	п. Великодворский. а/д «Владимир – Гусь-Хрустальный – Тума», 100км+786м (справа)
8	д. Вильцово	д. Вильцово, а/д Р-132 «Золотое кольцо» Ярославль – Кострома – Иваново – Владимир – Гусь-Хрустальный – Рязань – Михайлов – Тула – Калуга – Вязьма – Ржев – Тверь – Углич – Ярославль, 227км+532м (слева), 227км+933м (справа)
9	д. Головино	а/д А-108 «Московское большое кольцо», 166км+375м (справа)
10	д. Данилково	д. Данилково, а/д «Москва-Ярославль»-Ратьково», 1км+026м (слева)
11	д. Дворики	д. Дворики, а/д М-8 «Холмогоры» Москва - Ярославль - Вологда - Архангельск, 97км+424м (справа), 97км+286м (слева)
12	ДСР	а/д М-7 «Волга» Москва – Владимир – Нижний Новгород – Казань – Уфа, 101км+205м (справа), 101км+215м (слева)



1	2	3
13	д. Жуклино	а/д А-108 «Московское большое кольцо», 130км+714м (справа), 130км+502м (слева)
14	д. Жуклино (кольцевая)	а/д «Бетонка-подъезд №20144» 3км+890м (справа)
15	п. Искра	п. Искра, а/д «Москва-Ярославль»-Ратьково, 5км+355м (справа)
16	д. Киржач	д. Киржач, а/д М-7 «Волга» Москва – Владимир – Нижний Новгород – Казань – Уфа, 95км+221м (справа), 95км+365м (слева)
17	Женская колония	а/д М-7 «Волга» Москва – Владимир – Нижний Новгород – Казань – Уфа, 99км+799м (слева)
18	п. Красное Пламя	п. Красное Пламя, ул. Центральная, д.5
19	Красный угол	а/д А-108 «Московское большое кольцо», 157км+671м (справа), 157км+591м (слева)
20	г. Лакинск	г. Лакинск, а/д М-7 «Волга» Москва – Владимир – Нижний Новгород – Казань – Уфа, 154км+419м (справа), 154км+020м (слева)
21	Лисавы	д. Лисавы, а/д М-8 «Холмогоры» Москва - Ярославль - Вологда - Архангельск, 110км+498м (справа), 110км+458м (слева)
22	д. Лобково	д. Лобково, а/д «Верхние Дворики-Сушево-Ратьково», 3км+536м (справа) 3км+444м (слева)
23	п. Маевка	п. Маевка а/д М-8 «Холмогоры» Москва - Ярославль - Вологда - Архангельск, 106км+528м (справа), 106км+748м (слева)
24	с. Малышево	с. Малышево, а/д «Владимир – Муром – Арзамас», 91км+909м (слева)
25	п. Мелехово	п. Мелехово, а/д «Сенинские Дворики – Ковров – Шуя – Кинешма», 8км+146м (справа), 8км+012м (слева)
26	с. Менчаково	с. Менчаково, а/д «Суздаль – Гаврилов Посад», 7км+748м (слева)
27	с. Мошок	с. Мошок, а/д «Владимир – Муром – Арзамас», 69км+314м (справа)
28	д. Николо-Ушна	д. Николо-Ушна, а/д «Владимир – Муром – Арзамас», 84км+704м (справа), 84км+665м (слева)
29	п. Новлянка	п. Новлянка а/д «Подъезд к п. Новлянка» 2км+472м (справа)
30	Новожилово	д. Новожилово, а/д А-108 «Московское большое кольцо», 129км+688м (справа), 129км+639м (слева)



1	2	3
31	д. Осташкино	д. Осташкино, а/д «Верхние Дворики-Сушево-Ратьково», 1км+095м (справа)
32	д. Пенкино	д. Пенкино, а/д М-7 «Волга» Москва – Владимир – Нижний Новгород – Казань – Уфа, подъезд к г. Владимир, 1км+465м (справа), 1км+493м (слева)
33	Поворот на Песьяне	а/д А-108 «Московское большое кольцо», 160км+166м (справа), 160км+146м (слева)
34	д. Площево	д. Площево, а/д А-108 «Московское большое кольцо», 126км+945м (справа), 126км+917м (слева)
35	д. Прокино	д. Прокино, а/д «Москва-Ярославль»-Ратьково, 3км+320м (слева)
36	д. Ратьково	д. Ратьково, а/д «Бетонка – Красный Огорок – Ратьково – Заречье – Новосергиево», 9км+379м (слева)
37	с. Романово	с. Романово, а/д «Суздаль – Гаврилов Посад», 6км+441м (слева)
38	д. Сенинские Дворики	а/д М-7 «Волга» Москва – Владимир – Нижний Новгород – Казань – Уфа, 245км+840м (справа), 245км+605м (слева)
39	Поворот на Сопово	а/д А-108 «Московское большое кольцо», 161км+731м (справа), 161км+676м (слева)
40	д. Сушево	д. Сушево, а/д «Верхние Дворики-Сушево-Ратьково», 4км+370м (справа)
41	с. Татарово, 38км	с. Татарово, а/д «Муром – «Волга», 38км+421м (справа)
42	с. Татарово, 40км	с. Татарово, а/д «Муром – «Волга», 40км+001м (справа)
43	д. Тириброво	д. Тириброво, а/д М-8 «Холмогоры» Москва - Ярославль - Вологда - Архангельск, 105км+046м (справа), 105км+246м (слева)
44	с. Фоминки	с. Фоминки, а/д «Муром – «Волга», 55км+737м (справа), 56км+673м (слева)
45	с. Чаадаево	с. Чаадаево, а/д «Муром – Волга», 11км+979м (справа), 11км+855м (слева)
46	с. Черкутино	с. Черкутино, а/д «Колокша – Кольчугино – Александров – Верхние Дворики», 29км+678м (справа), 30км+008м (слева)
47	п. Чулково	п. Чулково, а/д «Муром – Волга», 76км+774м (справа)
48	Остановочный пункт г. Гороховец	г. Гороховец, ул. Гагарина, д.30



49	Остановочный пункт г. Гусь-Хрустальный	г. Гусь-Хрустальный, ул. Вокзальная, д. 2а
50	Остановочный пункт г. Ковров	г. Ковров, ул. Октябрьская, д. 10
51	Остановочный пункт г. Кольчугино	г. Кольчугино, ул. Вокзальная, д.22а
52	Остановочный пункт г. Собинка	г. Собинка, ул. Садовая, д. 9а
53	Остановочный пункт п. Ставрово	п. Ставрово, ул. Октябрьская, д. 60



Порядок
регистрации остановочных пунктов в границах Владимирской области по
межрегиональным маршрутам регулярных перевозок

1. Регистрация остановочных пунктов в границах Владимирской области по межрегиональным маршрутам регулярных перевозок (далее – остановочные пункты) осуществляется при соблюдении следующих условий:

- соответствие оборудования остановочного пункта требованиям, установленным Правилами перевозок пассажиров и багажа автомобильным транспортом и городским наземным электрическим транспортом, - в отношении остановочного пункта, расположенного вне территории автовокзала или автостанции;

- соответствие оборудования автовокзала, автостанции минимальным требованиям, установленным федеральным органом исполнительной власти, осуществляющим функции по выработке государственной политики и нормативно-правовому регулированию в сфере транспорта, - в отношении остановочного пункта, расположенного на территории автовокзала или автостанции.

2. Регистрация остановочного пункта осуществляется уполномоченным органом исполнительной власти Владимирской области (далее – уполномоченный орган) на основании заявления в письменной форме владельца остановочного пункта.

3. Заявление, на основании которого осуществляется регистрация остановочного пункта (далее - заявление о регистрации), включает в себя следующие сведения:

1) место нахождения остановочного пункта и (в случае, если остановочный пункт расположен на территории автовокзала или автостанции) место нахождения автовокзала или автостанции;

2) наименование владельца остановочного пункта;

3) пути подъезда транспортных средств к остановочному пункту в случае, если остановочный пункт расположен на территории автовокзала или автостанции.

4. К заявлению о регистрации прилагается заключение органа государственного транспортного контроля, удостоверяющее выполнение условий, предусмотренных пунктом 1 настоящего порядка.

5. Заявление о регистрации и прилагаемые к нему документы представляются владельцем остановочного пункта, в уполномоченный орган непосредственно или направляются заказным почтовым отправлением



уведомлением о вручении. Допускается направление указанных заявления и прилагаемых к нему документов в форме электронных документов, подписанных электронной подписью любого вида.

6. В течение пяти рабочих дней со дня представления заявления о регистрации уполномоченным органом принимается решение о приеме этих заявления и прилагаемых к нему документов или (в случае их несоответствия положениям пунктов 3 и (или) 4 настоящего порядка) о возврате этих заявления и прилагаемых к нему документов с мотивированным обоснованием причин возврата.

7. В регистрации остановочного пункта отказывается, если в заявлении о регистрации или прилагаемых к нему документах содержатся недостоверные сведения.





**МИНИСТЕРСТВО
ТРАНСПОРТА И ДОРОЖНОГО ХОЗЯЙСТВА
ВЛАДИМИРСКОЙ ОБЛАСТИ**

ПРИКАЗ

24.08.2023

№ 12-н

*О внесении изменений в приказ
Министерства транспорта
и дорожного хозяйства
Владимирской области от 16.03.2023
№ 6-н*

Министерство транспорта и дорожного хозяйства Владимирской области
Зарегистрировано в реестре «24» 08 2023 г.
Номер государственной регистрации № МТДХ20 23-018

В соответствии с Федеральным законом от 13.07.2015 № 220-ФЗ «Об организации регулярных перевозок пассажиров и багажа автомобильным транспортом и городским наземным электрическим транспортом в Российской Федерации и о внесении изменений в отдельные законодательные акты Российской Федерации», Законом Владимирской области от 04.05.2018 № 49-ОЗ «Об организации транспортного обслуживания населения на территории Владимирской области», постановлением Правительства Владимирской области от 10.02.2023 № 63 «Об утверждении Положения о Министерстве транспорта и дорожного хозяйства Владимирской области» **п р и к а з ы в а ю :**

1. Внести следующие изменения в приказ Министерства транспорта и дорожного хозяйства Владимирской области от 16.03.2023 № 6-н «Об установлении остановочных пунктов (в том числе расположенных на территориях автовокзалов или автостанций), которые разрешается использовать в качестве начальных остановочных пунктов и (или) конечных остановочных пунктов по межрегиональным маршрутам регулярных перевозок в зависимости от направления регулярных перевозок и путей подъезда к данным остановочным пунктам, остановочных пунктов по межрегиональным маршрутам регулярных перевозок, расположенных вне территорий автовокзалов или автостанций, порядок регистрации новых остановочных пунктов»:



1.1. Строку 20 приложения № 2 изложить в следующей редакции:

20	ОП г. Лакинск	Владимирская область, Собинский р-н, г. Лакинск, ул. Мира, д.18
----	---------------	--

1.2. Приложение № 2 дополнить строкой 54:

54	Мотель Покров	Владимирская область, Петушинский р-он, г. Покров, ул. Ленина, д.181
----	---------------	---

2. Контроль за исполнением настоящего приказа оставляю за собой.

3. Настоящий приказ вступает в силу со дня его подписания и подлежит официальному опубликованию.

Министр



Н.В. Теняков